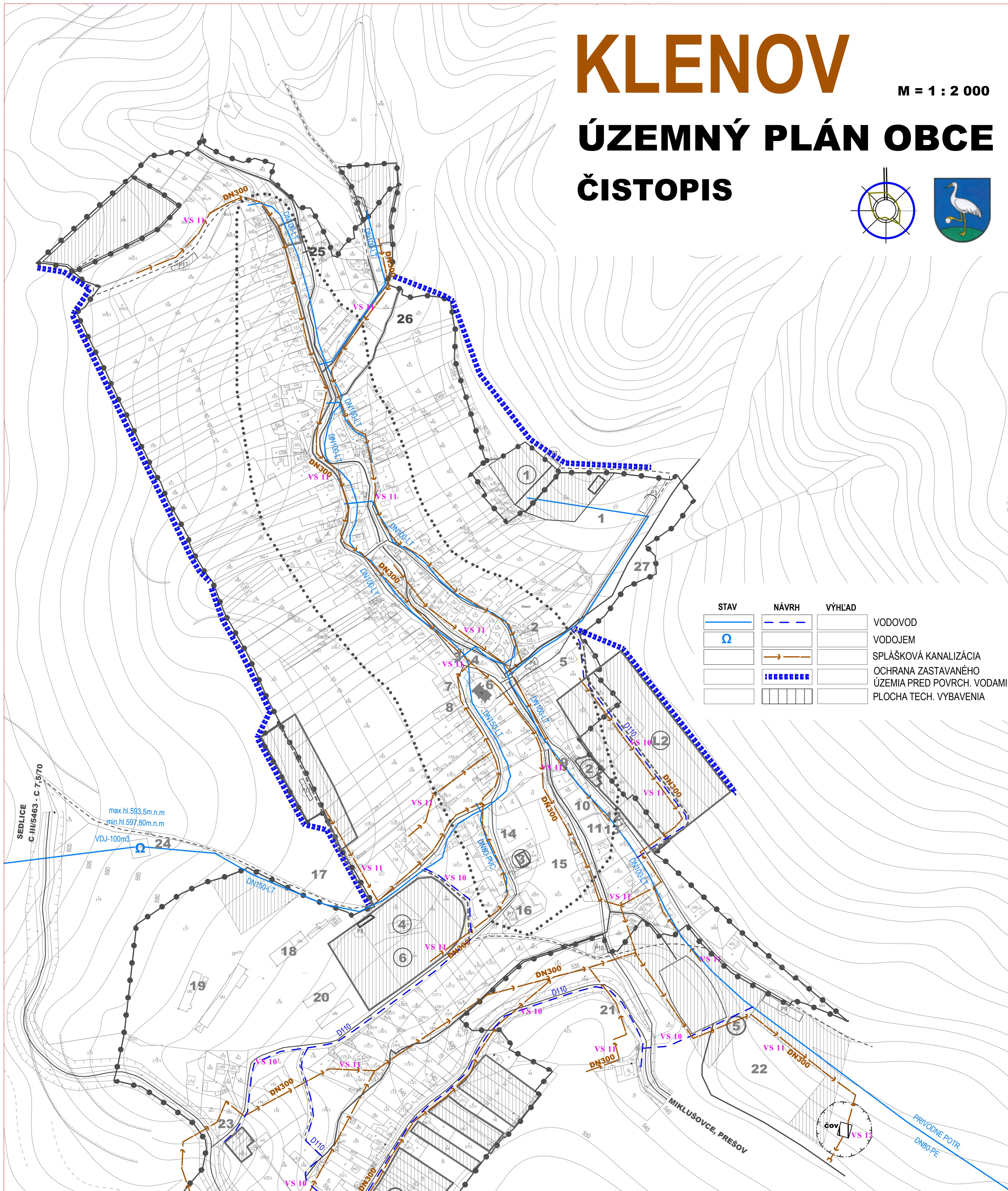



KLENOV

M = 1 : 2 000

ÚZEMNÝ PLÁN OBCE ČISTOPIS



STAV	NÁVRH	VÝHLAD	
			VODOVOD
			VODOJEM
			SPLÁŠKOVÁ KANALIZÁCIA
			OCHRANA ZASTAVANÉHO ÚZEMIA PRED POVRCH. VODAMI
			PLOCHA TECH. VYBAVENIA

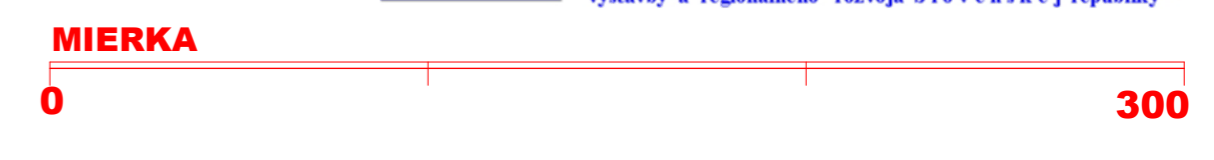
STAV :
1 - CINTORÍN, 2 - PLYNOREGULAČNÁ STANICA, 3 - OBECNÁ STUDŇA, 4 - POŽIARNA ZBRJOJNICA, 5 - KULTÚRNY DOM, 6 - KOSTOL PANNY MÁRIE OCHRANKYNE, 7 - FARA, 8 - STOLÁRSTVO, 9 - STOÁRSTVO, 10 - DETSKÉ IHRISKO, 11 - TENISOVÉ IHRISKO, 12 - OBECNÝ ÚRAD, 13 - POŠTA, 14 - DREVENÁ ZVONICA, 15 - PÁNSKA ZÁHRADA, 16 - ROZLIČNÝ TOVAR, 17 - KOMPOSTÁREN, 18 - STOLÁRSTVO, 19 - USTAJNENIE A DOJENIE OVČÍ, 20 - OKRUŽNÁ PÍLA, 21 - KRÍŽE, 22 - FUTBALOVÉ IHRISKO, 23 - SKALY/GULÁČE, 24 - VODOJEM, 25 - HRÁDZA, 26 - DREVENÉ HRÁDZE, 27 - DREVENÉ HRÁDZE

NÁVRH :
1 - CINTORÍN, 2 - PENZIÓN, 3 - POHOSTINSTVO, 4 - KOMUNITNÉ CENTRUM, 5 - AREÁL ODDYCHU A ŠPORTU, 6 - POLYFUNKČNÝ OBJEKT, L1-L2 - RODINNÉ DOMY, P1-P14 - PARKOVISKO

- Zoznam verejnoprospešných stavieb**
- VS 1 Stavby verejnej občianskej vybavenosti a sociálnej infraštruktúry
 - VS 2 Stavba komunitného centra obce
 - VS 3 Stavby verejnej dopravy a verejného technického vybavenia
 - VS 4 Stavby dopravy a dopravných zariadení
 - VS 5 Rekonštrukcia cesty III/5463 v zastavanej časti na kategóriu B3-MZ 8,5/40 a mimo zastavanú časť obce na kategóriu C 7,5/70 a C 6,5/50
 - VS 6 Stavby peších chodníkov pozdĺž cesty III/5463 v zastavanej časti obce
 - VS 7 Stavby verejných parkovísk P 1 - P 11
 - VS 8 Stavba novej krytej zastávky SAD
 - VS 9 Stavby peších premostení potoka Soponica
 - VS 10 Stavby troch cykloturistických chodníkov
 - VS 11 Stavby vodného hospodárstva
 - VS 12 Stavby rozšírenia verejného vodovodu
 - VS 13 Stavby verejnej gravitačnej splaškovkej kanalizácie
 - VS 14 Stavba čistiarne odpadových vôd
 - VS 15 Stavby energetiky a energetických zariadení
 - VS 16 Stavby nových traťovísk TS 2 a TS 3 a VN pripojok k nim
 - VS 17 Stavby nových miestnych komunikácií v kategórii C3-MO 7,5/30 a C3-MO 8/30
 - VS 18 Stavby trasy NN vedenia káblových rozvodov v zemi s napojením z existujúcich a nových zdrojov elektrickej energie
 - VS 19 Stavby verejného osvetlenia v nových obytných a športových lokalitách
 - VS 20 Stavby rozšírenia STL plynovodu
 - VS 21 Stavby telekomunikácií
 - VS 22 Stavby pripojení metalických a optických káblov pre jednotlivé lokality v súbhu s trasami vedení sekundárnej NN siete v obci
 - VS 23 Stavby v oblasti ochrany a tvorby životného prostredia
 - VS 24 Stavby biobehových úprav potoka Soponica a jeho prítokov s protipovodňovou ochranou
 - VS 25 Stavby drevených hrádi na prítokoch potoka Soponica
 - VS 26 Stavby na umiestnenie ochrany pred povrchovými vodami v severovýchodnej, východnej a juhovýchodnej zastavanej časti obce

Schvaľovacia doložka:
Označenie schvaľovacieho orgánu: **Obecné zastupiteľstvo v Klenove**
Číslo uznesenia a dátum schválenia:
Číslo VZN obce, ktorým sa vyhlasuje záväzná časť ÚPN obce :
Oprávnená osoba: **Gabriel Michalko** - starosta obce

"Tento projekt bol realizovaný s finančnou pomocou Európskej únie z Európskeho fondu regionálneho rozvoja (ERDF) prostredníctvom Operačného programu Základná infraštruktúra, ktorého riadiacim orgánom je Ministerstvo výstavby a regionálneho rozvoja Slovenskej republiky"



ÚZEMNÝ PLÁN OBCE KLENOV
ČISTOPIS v.č.: **4**

Ing. arch. Viktor Malinovský, Razušova č.44, 040 01 Košice

VÝKRES RIEŠENIA VEREJNEHO TECHNICKÉHO VYBAVENIA - VODNÉ HOSPODÁRSTVO M = 1 : 2 000

OBSTARÁVATEL: OBEC KLENOV
RIEŠITEĽIA: Ing. arch. Viktor Malinovský, Ing. arch. Vladimír Nedelko, Akad. arch. Ing. arch. Jozef Ziem, Ing. Ján Štano, Ing. Ivan Bača, Ing. Ján Štaroň, Ing. Václav Vachá, Vladimír Nedelko, Bc. Miroslav Michalko
SPRACOVANÉ: 08.2008